











# Municipalité d'EASTMAN

## SECTEUR D'EXPLOITATION FORESTIÈRE

### Légende

-  Secteur d'interdiction à l'exploitation forestière
-  Secteur de contraintes sévères à l'exploitation
-  Secteur d'exploitation forestière
-  Secteur non-réglementé

-  Réseau routier
-  Zone inondable
-  Cours d'eau et lac permanent\*
-  Cours d'eau et lac intermittent\*
-  Limite municipale
-  Milieu humide

\* Les cours d'eau ne sont montrés qu'à titre indicatif. Le plan de zonage à présence pour localiser et identifier le nom ou le statut d'un cours d'eau.



Note : En cas de conflit entre le réseau hydrographique illustré sur cette carte et sur la carte A-2 du schéma d'aménagement révisé, cette dernière a préséance.  
 Note : Fond de plan fourni par la MRC de Memphrémagog.  
 Références provenant de : Énergie, Mines et Ressources Canada et Ministère de l'Énergie et des Ressources du Québec.

Réglement(s)	Année de révision	Entrée en vigueur	Coût
2014-07	2014-11-03	2014-12-02	2.15-02-04
2017-10	2017-09-05	2017-12-07	7.18-01-22

Ce plan d'exploitation forestière fait partie intégrante du règlement de zonage no 2012-08

Authentifié ce jour

Maire

Directrice générale

Secau



Conception : Alexandre Déragon, urb

Approuvé par : Donald Bonsant urb.

Chargé de projet

Dossier : EASYM-067

Plan no : EASYM-067-F01

Date : 2 avril 2012

Feuille : 1 de 1

Note : Hors de l'usage auquel il est destiné, ce document n'a aucune valeur.

